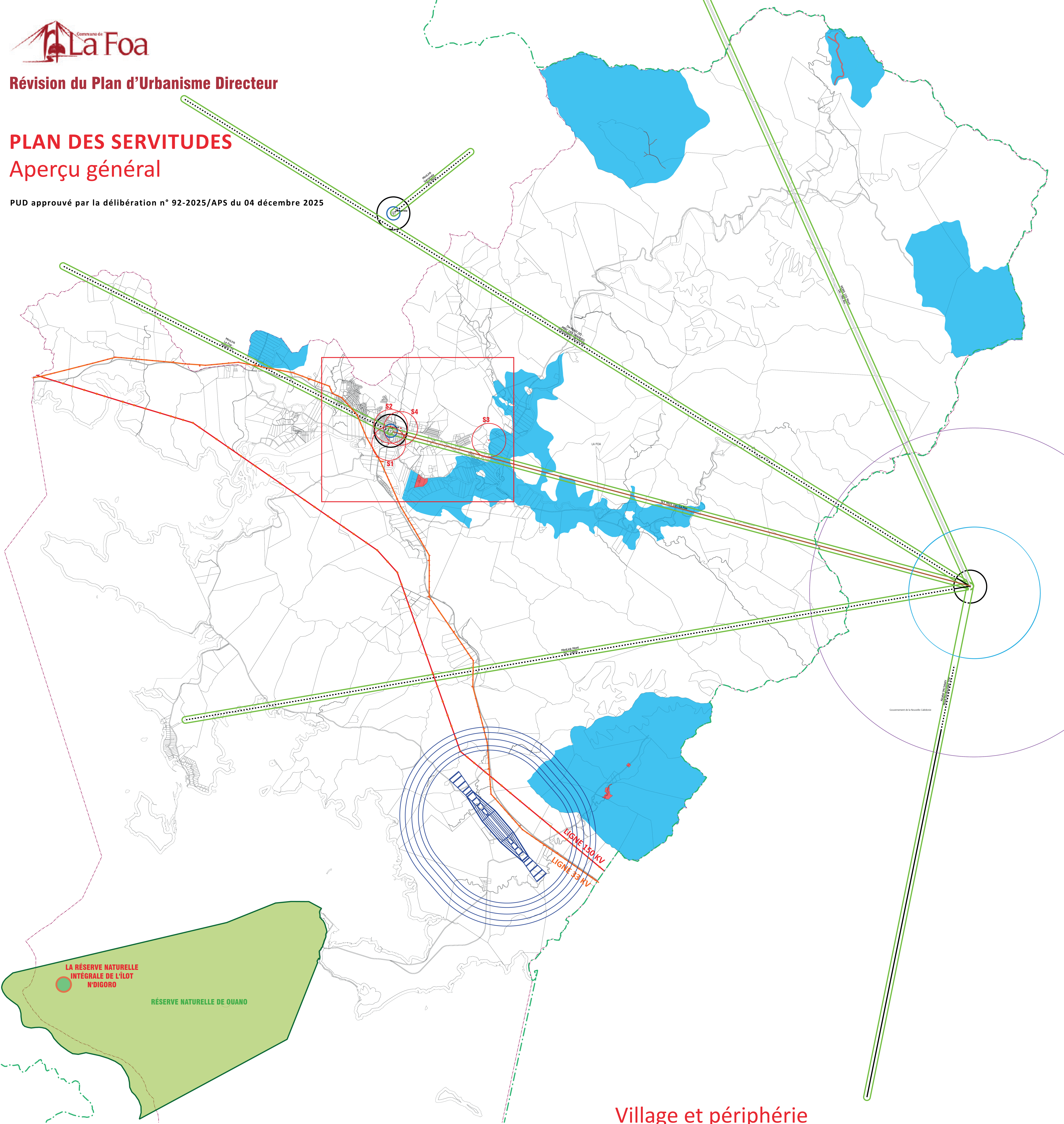


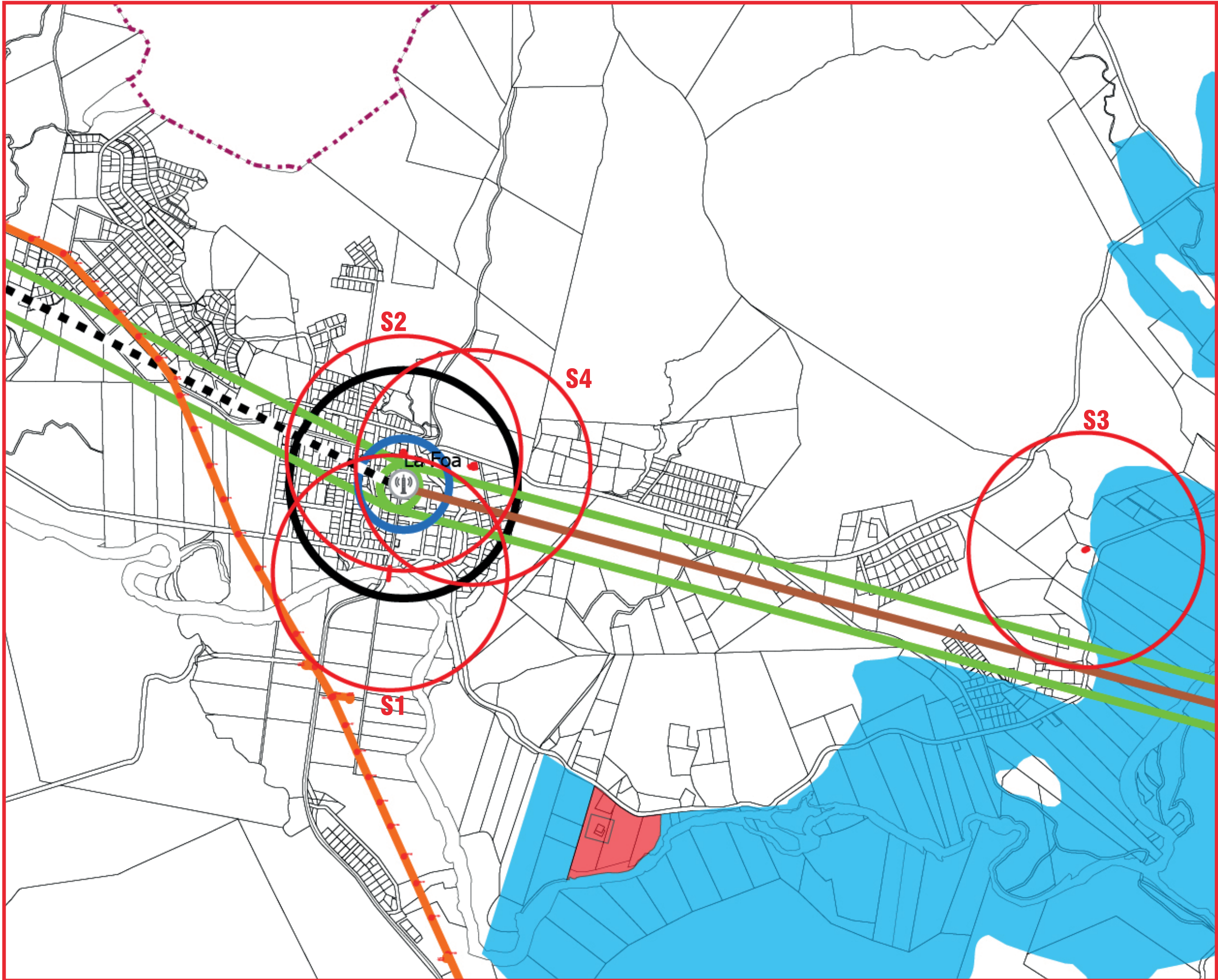
PLAN DES SERVITUDES

Aperçu général

PUD approuvé par la délibération n° 92-2025/APS du 04 décembre 2025






Village et périphérie



LÉGENDE

PATRIMOINE NATUREL - AIRES PROTÉGÉES

-  Réserve naturelle
 Réserve naturelle intégrale
 Parc provincial de la Zone Côtière Ouest

PATRIMOINE CULTUREL - MONUMENTS HISTORIQUES

- Périmètre de protection des monuments historiques
- S1 : Passerelle Marguerite
 - S2 : Four à pain
 - S3 : Bâtiment agricole de M. Bemut
 - S4 : Maison du Commandant et de son annexe


PÉRIMÈTRES DE PROTECTION DES EAUX

- Périmètre de protection des eaux rapproché
- Périmètre de protection des eaux éloigné

SERVITUDES ÉLECTRIQUES

- Ligne de transport haute tension - HT 150kv
- Ligne de transport moyenne tension - MT 150kv



SERVITUDES AÉRONAUTIQUES

- 
- Servitude aéronautique de dégagement

**SERVITUDES RADIOÉLECTRIQUES CONTRE LES
PERTURBATIONS OU LES OBSTACLES :**

- Antenne avancée du Mont-Do
- ADSB du Mont-Do

TELECOMMUNICATION - SERVITUDES HERTZIENNES

-  Zone primaire
-  Zone de protection Radioélectrique
- Zone spéciale de dégagement
- Zone secondaire de dégagement